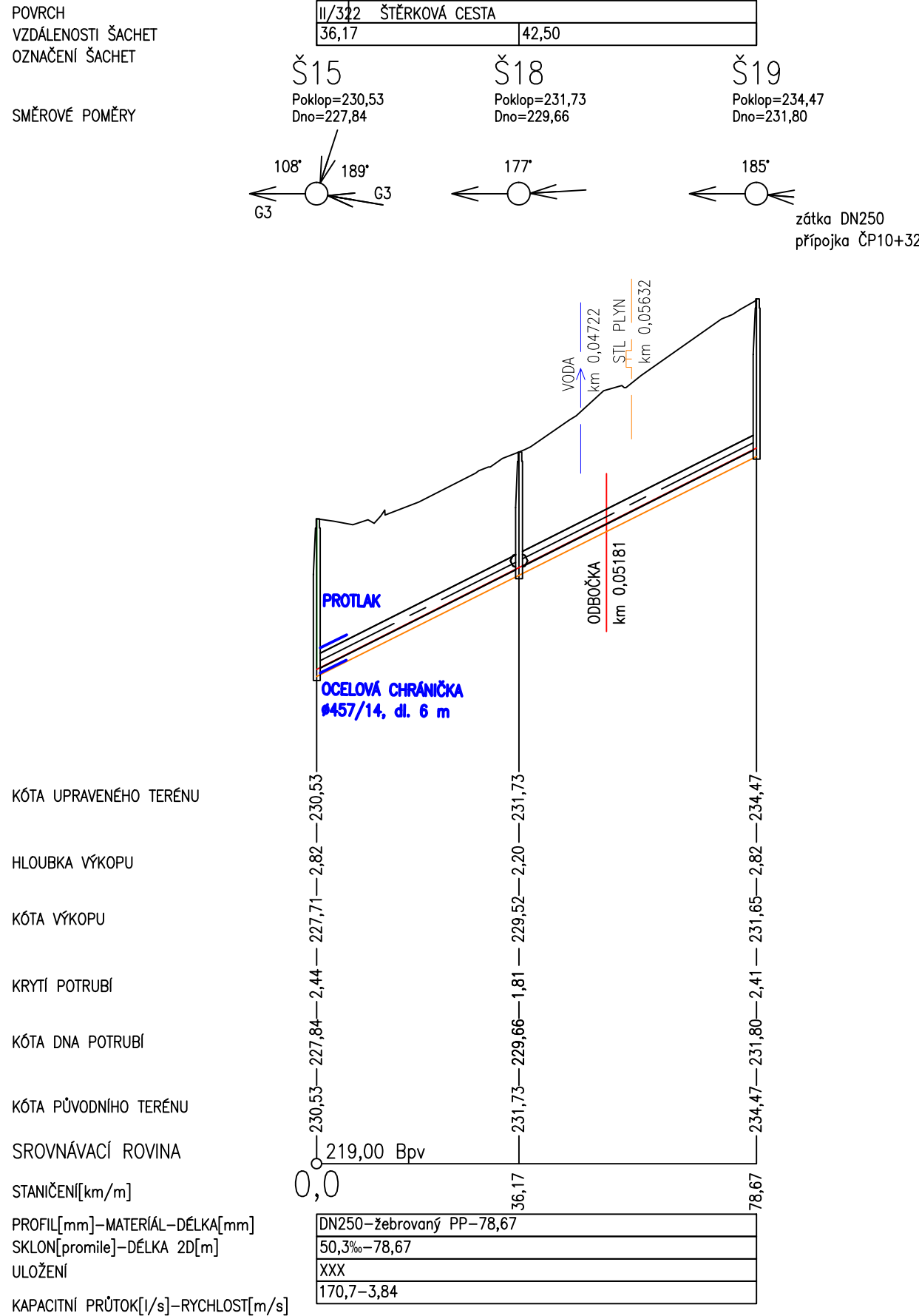
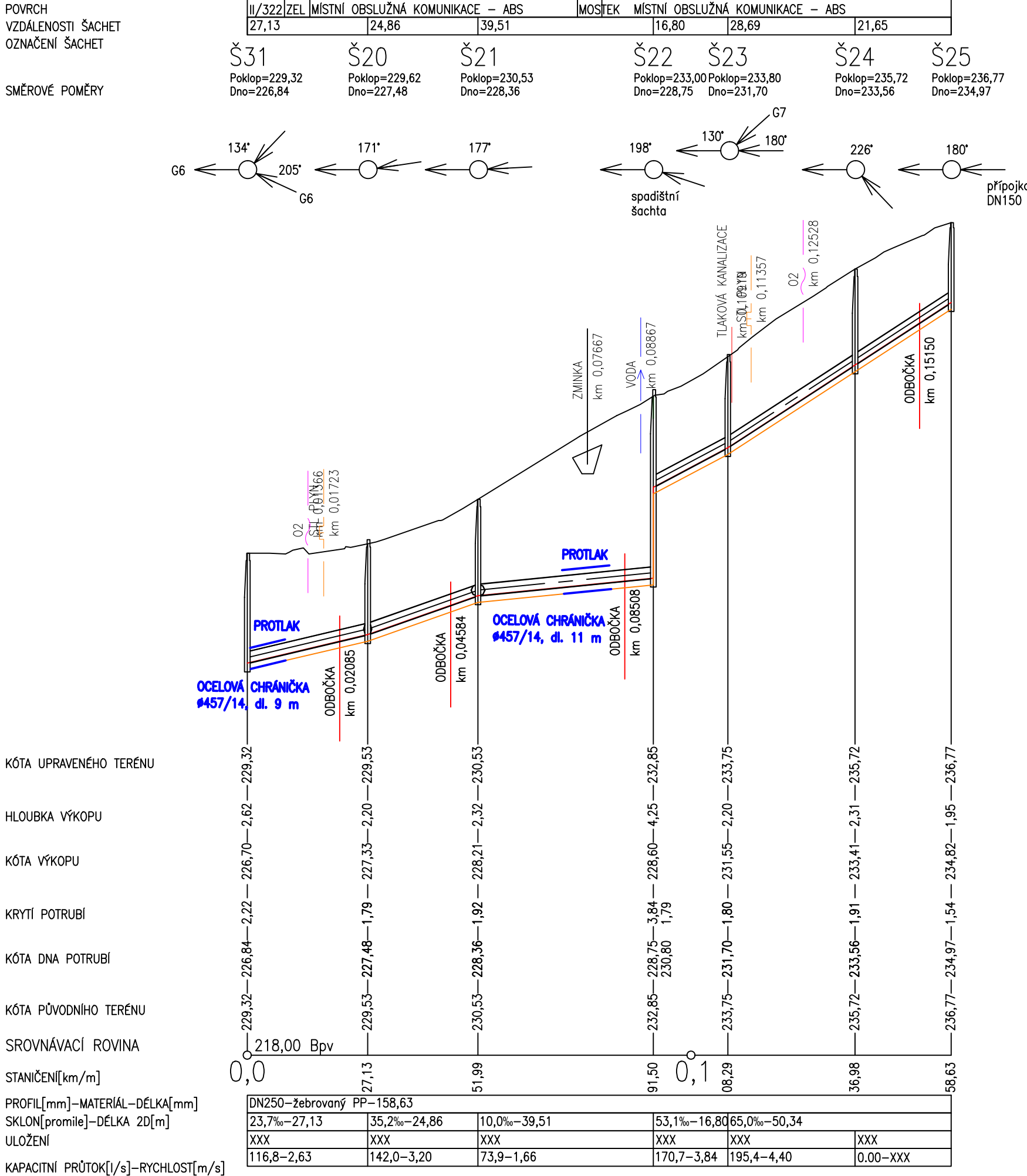


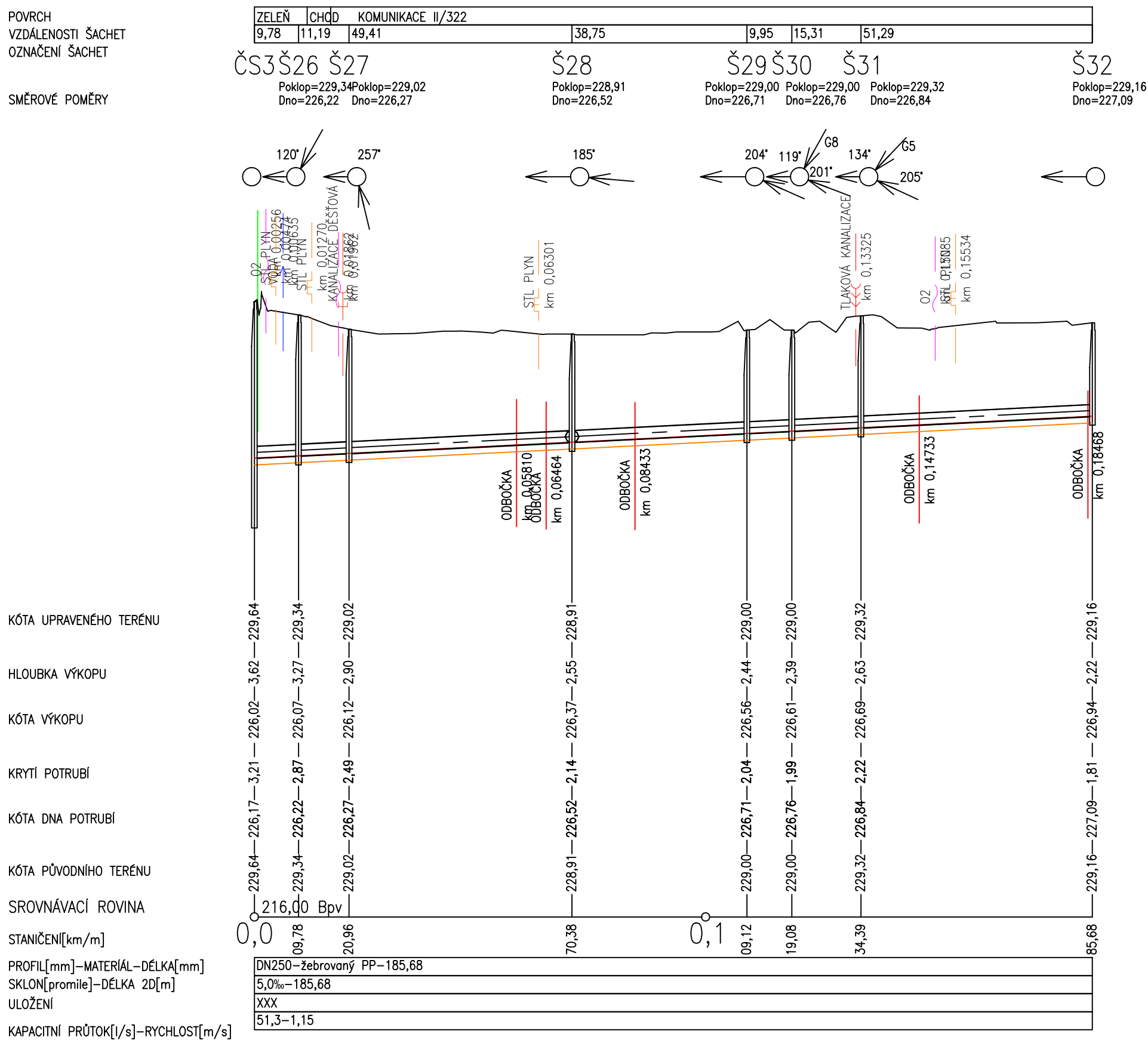
Podélný profil: STOKA G4
M 1:1000/100





Podélný profil: STOKA G5
M 1:1000/100



Podélný profil: STOKA G6
M 1:1000/100



UPOZORNĚNÍ:
VŠECHNA PODZEMNÍ VEDENÍ JSOU ZAKRESLENA ORIENTAČNĚ. PŘED ZAHÁJENÍM VÝKOPOVÝCH PRACÍ JE ZHOTOVITEL POVINEN ZAJISTIT VYTÝČENÍ SÍTÍ U JEJICH SPRÁVCŮ PŘÍMO NA STAVBĚ.
PŘI KŘÍŽENÍ SÍTÍ JE NUTNO OVĚŘIT POLOHU A HLoubKU ULOŽENÍ STÁVAJÍCÍCH SÍTÍ KOPANÝMI SONDAMI. VÝKOPY V BLÍZKOSTI VEDENÍ MUSÍ BÝT PROVEDENY RUČNĚ.

ZODP. PROJEKTANT: Ing. Josef Pulda, CSc. VYPRACOVAL: Ing. Jiří Kysilka OBEC: Dašice, místní část Zminný INVESTOR: Město Dašice, Komenského 25, 533 03 Dašice AKCE: KANALIZACE DAŠICE, MÍSTNÍ ČÁST ZMINNÝ - II. ETAPA OBJEKT: SO 01 - GRAVITAČNÍ KANALIZACE OBSAH VÝKRESU: PODÉLNÝ PROFIL - STOKY G4, G5, G6		 MORAVSKÁ 786, 570 01 LITOMYŠL TEL: 461 540 880 IČ: 25963244		
		ČÍSLO ZAKÁZKY:		10-2015
		STUP. DOKUM.:		DPS
		DATUM:		06/2016
		SVAZEK:	D.	
		MĚŘÍTKO:	ČÍSLO VÝKRESU: D.1.01.15	PARÉ: